



ПОСТАНОВЛЕНИЕ

ГОСУДАРСТВЕННОГО СОВЕТА РЕСПУБЛИКИ ТАТАРСТАН

О проекте закона Республики Татарстан № 1402-4
«Об изменении границ территорий отдельных муниципалитетов и внесении изменений в Закон Республики Татарстан «Об установлении границ территорий и статусе муниципального образования «Балтасинский муниципальный район» и муниципальных образований в его составе»

Государственный Совет Республики Татарстан ПОСТАНОВЛЯЕТ:

Принять в первом чтении проект закона Республики Татарстан № 1402-4 «Об изменении границ территорий отдельных муниципальных образований и внесении изменений в Закон Республики Татарстан «Об установлении границ территорий и статусе муниципального образования «Балтасинский муниципальный район» и муниципальных образований в его составе», внесенный Балтасинским районным Советом Республики Татарстан.

Председатель Государственного
Совета Республики Татарстан

г. Казань,
13 сентября 2012 года
№ 2362-IV ГС



Ф.Х. Мухаметшин

Вносится Балтасинским
районным Советом
Республики Татарстан

№ 1402 - 4

ЗАКОН РЕСПУБЛИКИ ТАТАРСТАН

**Об изменении границ территорий отдельных муниципальных образований
и внесении изменений в Закон Республики Татарстан
"Об установлении границ территорий и статусе муниципального
образования "Балтасинский муниципальный район" и муниципальных
образований в его составе"**

Статья 1

Изменить границы территорий муниципальных образований "поселок городского типа Балтаси", "Малолызинское сельское поселение" и "Норминское сельское поселение", входящих в состав Балтасинского муниципального района, согласно приложению к настоящему Закону.

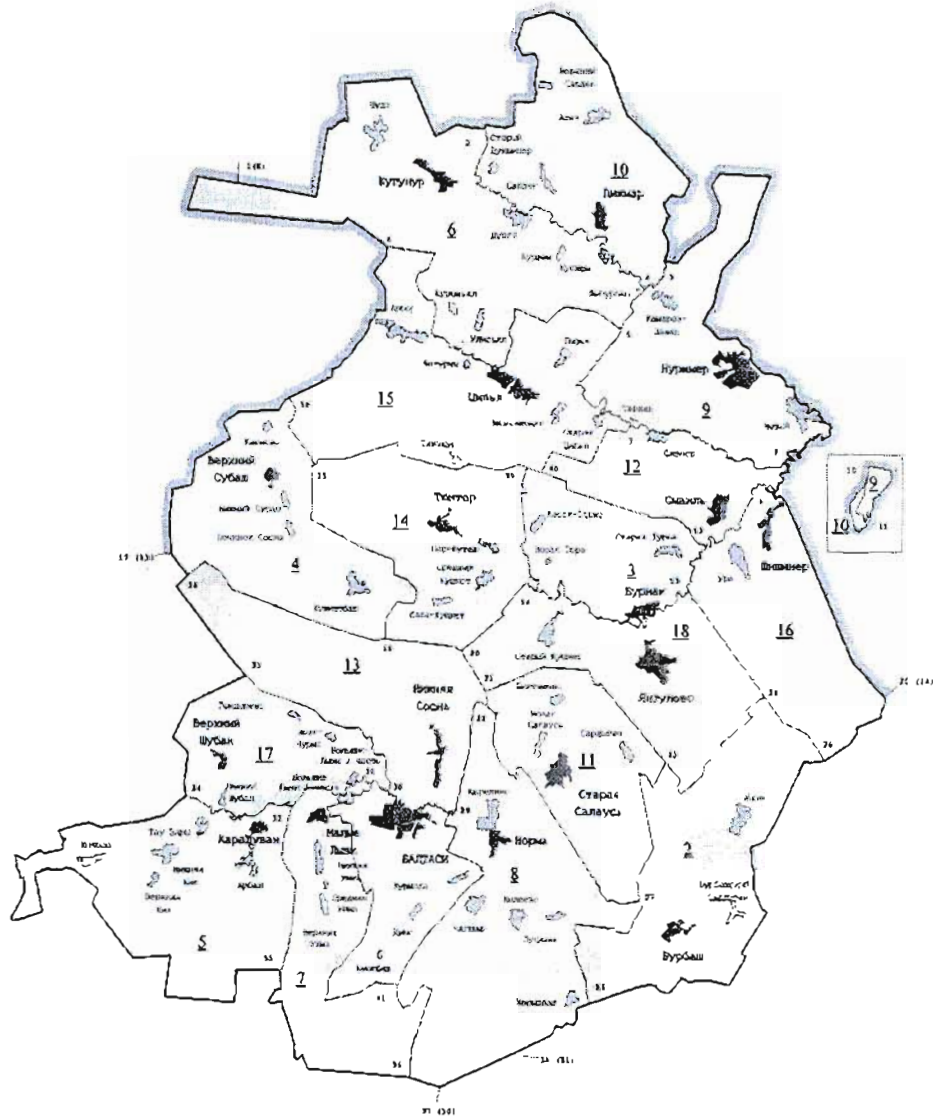
Статья 2

Внести в Закон Республики Татарстан от 31 января 2005 года № 49-ЗРТ "Об установлении границ территорий и статусе муниципального образования "Балтасинский муниципальный район" и муниципальных образований в его составе" (Ведомости Государственного Совета Татарстана, 2005, № 1 (IV часть); 2008, № 8 (III часть) следующие изменения:

1) приложение 1 изложить в следующей редакции:

Карта-схема
границ муниципальных образований, входящих в состав
муниципального образования
"Балтасинский муниципальный район"

"Приложение 1
к Закону Республики Татарстан
"Об установлении границ территорий
и статусе муниципального образования
"Балтасинский муниципальный район"
и муниципальных образований в его составе"



Условные обозначения

- граница Республики Татарстан
- граница муниципального района
- номер узловой точки
- границы поселений и их номера
- населенные пункты
- административный центр муниципального района
- центр поселения

Описание смежных границ
муниципального района

- 17 (13) - 1 (5) - Республика Мордовия
- 1 (5) - 25 (14) - Кировская область
- 25 (14) - 36 (51) - Бурзянский муниципальный район
- 36 (51) - 37 (50) - Сабинский муниципальный район
- 37 (50) - 17 (13) - Арский муниципальный район

Городское и сельские поселения,
входящие в состав муниципального образования
"Балтасинский муниципальный район"

№ на карте-схеме	Муниципальное образование
1	поселок городского типа Балтаси
2	Бурбашское сельское поселение
3	Бурнакское сельское поселение
4	Верхнесубашское сельское поселение
5	Карадуванское сельское поселение
6	Кугунурское сельское поселение
7	Малолызинское сельское поселение
8	Норминское сельское поселение
9	Нуринерское сельское поселение
10	Пижмарское сельское поселение
11	Салаусское сельское поселение
12	Смаильское сельское поселение
13	Сосновское сельское поселение
14	Среднекушкетское сельское поселение
15	Ципьинское сельское поселение
16	Шишинерское сельское поселение
17	Шубанское сельское поселение
18	Янгуловское сельское поселение

2) в приложении 3:

а) абзац шестой изложить в следующей редакции:

"Граница муниципального образования "поселок городского типа Балтаси" по смежеству с Норминским сельским поселением проходит от узловой точки 29 по сельскохозяйственным угодьям на юго-запад 600 м, на юг 150 м, пересекая полосу отвода автодороги Балтаси - Шемордан, далее идет на восток 550 м по южной границе полосы отвода данной автодороги, затем на юго-запад 500 м по западной границе балки и 550 м по западной границе оврага, 20 м пересекая полосу отвода автодороги Казань - Малмыж, далее проходит 150 м по юго-восточной границе полосы отвода данной автодороги, на юго-восток по сельскохозяйственным угодьям 1,8 км до реки Норма, затем идет вверх по течению данной реки 900 м, проходит на юго-запад по сельскохозяйственным угодьям 2,2 км, пересекая полосу отвода автодороги "Казань - Малмыж" - Нормабаш, далее идет по юго-восточной границе лесной полосы 1,4 км, по сельскохозяйственным угодьям 1,7 км, проходит 900 м вновь по юго-восточной границе лесной полосы и 100 м по сельскохозяйственным угодьям до узловой точки 41, расположенной в 1,2 км на юго-восток от деревни Куюкбаш на стыке границ муниципального образования "поселок городского типа Балтаси", Малолызинского и Норминского сельских поселений.";

б) абзац седьмой изложить в следующей редакции:

"Граница муниципального образования "поселок городского типа Балтаси" по смежеству с Малолызинским сельским поселением проходит от узловой точки 41 на запад по сельскохозяйственным угодьям 1,0 км до лесного квартала 82 Балтасинского участкового лесничества Государственного бюджетного учреждения Республики Татарстан "Арское лесничество", далее идет на юго-запад 900 м по северо-западной границе данного лесного квартала, по сельскохозяйственным угодьям 180 м, проходит на юго-запад 1,6 км по северо-западной границе лесных кварталов 81, 80, на северо-восток 2,4 км по юго-восточной границе лесных кварталов 76, 74, 72, далее идет на северо-запад 20 м по северо-восточной границе лесного квартала 72, на северо-восток 2,0 км по северо-западной границе лесной полосы, затем проходит по сельскохозяйственным угодьям на север 1,5 км, пересекая придорожную лесную полосу и полосу отвода автодороги Казань - Малмыж, на юго-запад 400 м и на северо-запад 800 м, далее идет 400 м по северо-восточной границе лесной полосы, 50 м по сельскохозяйственным угодьям, 400 м по северо-восточной границе лесной полосы и 50 м по сельскохозяйственным угодьям, далее идет ломаной линией на север 1,0 км по восточной границе лесной полосы и 100 м по сельскохозяйственным угодьям до лесного квартала 60, затем проходит на север 500 м по восточной и на запад 500 м по северной границам данного лесного квартала, затем проходит на северо-запад 350 м по сельскохозяйственным угодьям, пересекая полосу отвода автодороги Балтаси - Княбаш, идет на юго-запад 500 м по северо-западной границе полосы отвода данной автодороги, затем проходит по сельскохозяйственным угодьям на северо-запад 500 м, пересекая придорожную лесную полосу, на северо-восток 900 м, на юго-восток 150 м, на северо-восток 300 м до полосы отвода автодороги Балтаси - Княбаш - Большие Лызи, далее идет на север 200 м по западной границе полосы отвода данной автодороги и 200 м по сельскохозяйственным угодьям, на юго-восток 400 м, на северо-восток 200 м, на восток 200 м, на северо-восток 400 м, пересекая массив леса, до узловой точки 31";

3) абзац пятый приложения 9 изложить в следующей редакции:

"Граница Малолызинского сельского поселения по смежеству с муниципальным образованием "поселок городского типа Балтаси" проходит от узловой точки 41, расположенной в 1,2 км на юго-восток от деревни Куюкбаш на стыке границ муниципального образования "поселок городского типа Балтаси", Малолызинского и Норминского сельских поселений, на запад по сельскохозяйственным угодьям 1,0 км до лесного квартала 82 Балтасинского участкового лесничества Государственного бюджетного учреждения Республики Татарстан "Арское лесничество", далее идет на юго-запад 900 м по северо-западной границе данного лесного квартала, по сельскохозяйственным угодьям 180 м, проходит на юго-запад 1,6 км по северо-западной границе лесных кварталов 81, 80, на северо-восток 2,4 км по юго-восточной границе лесных кварталов 76, 74, 72, далее идет на северо-запад 20 м по северо-восточной границе лесного квартала 72,

на северо-восток 2,0 км по северо-западной границе лесной полосы, затем проходит по сельскохозяйственным угодьям на север 1,5 км, пересекая придорожную лесную полосу и полосу отвода автодороги Казань - Малмыж, на юго-запад 400 м и на северо-запад 800 м, далее идет 400 м по северо-восточной границе лесной полосы, 50 м по сельскохозяйственным угодьям, 400 м по северо-восточной границе лесной полосы и 50 м по сельскохозяйственным угодьям, далее идет ломаной линией на север 1,0 км по восточной границе лесной полосы и 100 м по сельскохозяйственным угодьям до лесного квартала 60, затем проходит на север 500 м по восточной и на запад 500 м по северной границам данного лесного квартала, затем проходит на северо-запад 350 м по сельскохозяйственным угодьям, пересекая полосу отвода автодороги Балтаси - Княбаш, идет на юго-запад 500 м по северо-западной границе полосы отвода данной автодороги, затем проходит по сельскохозяйственным угодьям на северо-запад 500 м, пересекая придорожную лесную полосу, на северо-восток 900 м, на юго-восток 150 м, на северо-восток 300 м до полосы отвода автодороги Балтаси - Княбаш - Большие Лызи, далее идет на север 200 м по западной границе полосы отвода данной автодороги и 200 м по сельскохозяйственным угодьям, на юго-восток 400 м, на северо-восток 200 м, на восток 200 м, на северо-восток 400 м, пересекая массив леса до узловой точки 31.";

4) абзац десятый приложения 10 изложить в следующей редакции:

"Граница Норминского сельского поселения по смежеству с муниципальным образованием "поселок городского типа Балтаси" проходит от узловой точки 29, расположенной в 750 м на северо-восток от поселка городского типа Балтаси в русле реки Шошма на стыке границ муниципального образования "поселок городского типа Балтаси", Норминского и Сосновского сельских поселений, по сельскохозяйственным угодьям на юго-запад 600 м, на юг 150 м, пересекая полосу отвода автодороги Балтаси - Шемордан, далее идет на восток 550 м по южной границе полосы отвода данной автодороги, затем на юго-запад 500 м по западной границе балки и 550 м по западной границе оврага, 20 м пересекая полосу отвода автодороги Казань - Малмыж, далее проходит 150 м по юго-восточной границе полосы отвода данной автодороги, на юго-восток по сельскохозяйственным угодьям 1,8 км до реки Норма, затем идет вверх по течению данной реки 900 м, проходит на юго-запад по сельскохозяйственным угодьям 2,2 км, пересекая полосу отвода автодороги "Казань - Малмыж" - Нормабаш, далее идет по юго-восточной границе лесной полосы 1,4 км, по сельскохозяйственным угодьям 1,7 км проходит 900 м вновь по юго-восточной границе лесной полосы и 100 м по сельскохозяйственным угодьям до узловой точки 41."

Статья 3

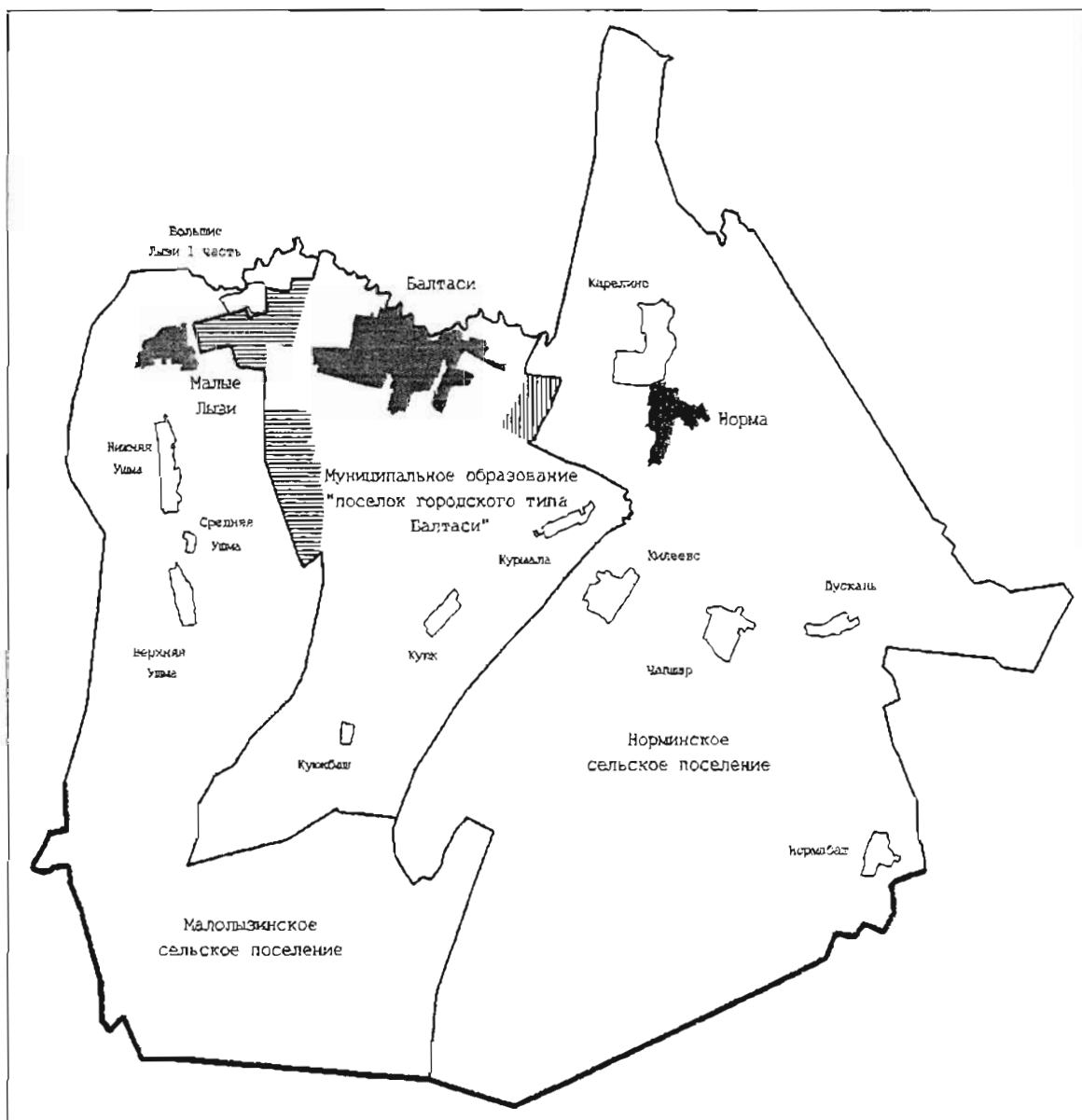
Настоящий Закон вступает в силу со дня его официального опубликования.

Президент
Республики Татарстан


Карта-схема

границ муниципальных образований
с учетом предлагаемых изменений


Приложение
к Закону Республики Татарстан "Об изменении
границ территорий отдельных муниципальных
образований и внесении изменений в Закон
Республики Татарстан "Об установлении границ
территорий статусе муниципального образования
"Балтасинский муниципальный район" и
муниципальных образований в его составе"




Условные обозначения

 - границы муниципальных образований

 - граница Балтасинского муниципального района

 - административные центры поселений

 - населенные пункты



- территория Малолюзинского сельского поселения Балтасинского муниципального района, включаемая в состав территории муниципального образования "поселок городского типа Балтасин" Балтасинского муниципального района



- территория Норминского сельского поселения Балтасинского муниципального района, включаемая в состав территории муниципального образования "поселок городского типа Балтасин" Балтасинского муниципального района