

Проект

Вносится Советом
Чистопольского
муниципального
района
Республики Татарстан

ЗАКОН РЕСПУБЛИКИ ТАТАРСТАН

Об изменении границ территорий отдельных муниципальных образований и внесении изменений в Закон Республики Татарстан «Об установлении границ территорий и статусе муниципального образования «Чистопольский муниципальный район» и муниципальных образований в его составе»

Статья 1

Изменить границы территорий муниципальных образований «город Чистополь», «Чистопольское сельское поселение» и «Булдырское сельское поселение», входящих в состав муниципального образования «Чистопольский муниципальный район», согласно приложению к настоящему Закону.

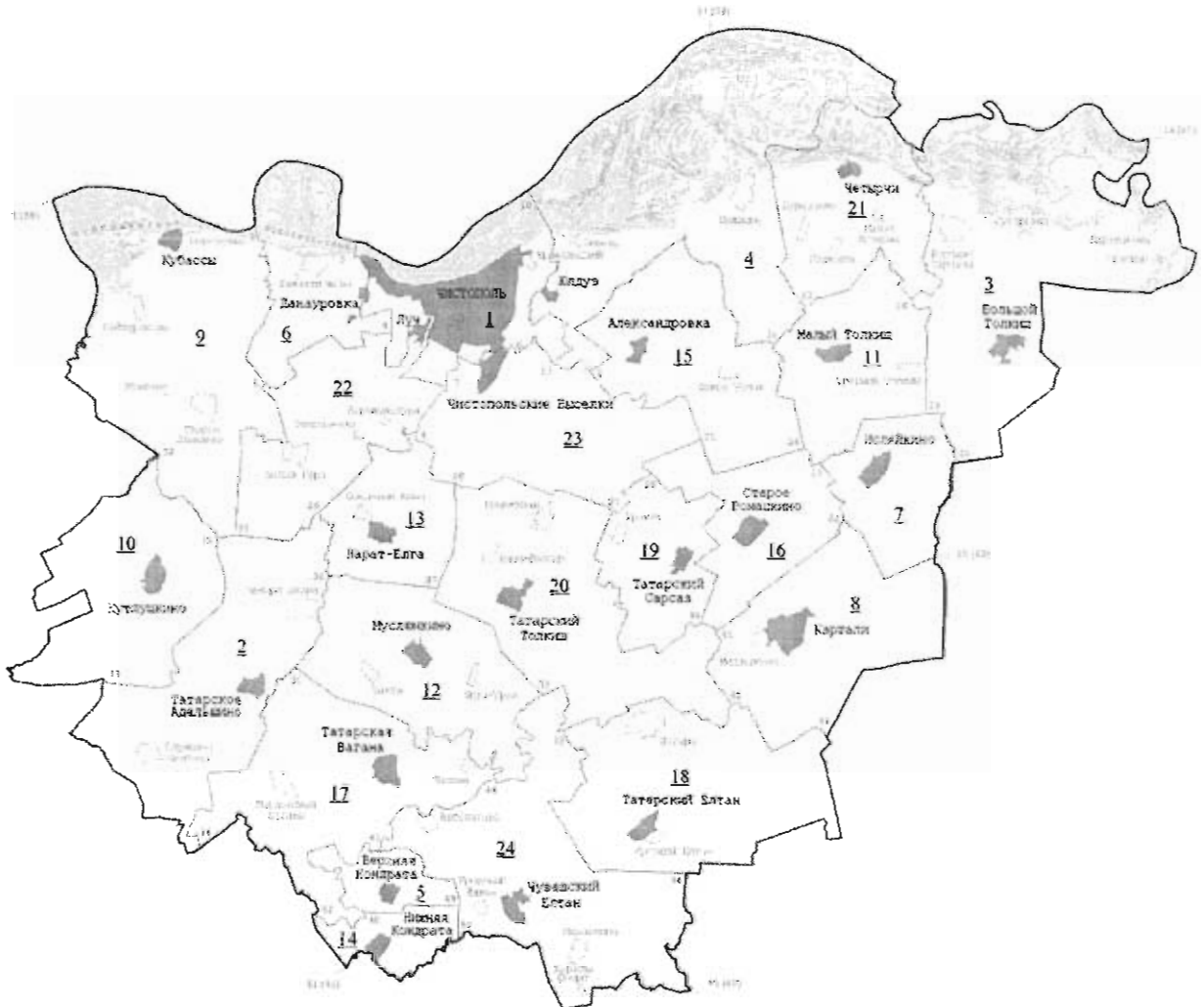
Статья 2

Внести в Закон Республики Татарстан от 31 января 2005 года № 44-ЗРТ «Об установлении границ территорий и статусе муниципального образования «Чистопольский муниципальный район» и муниципальных образований в его составе» (Ведомости Государственного Совета Татарстана, 2005, № 1 (III часть); 2008, № 12 (III часть); 2014, № 12 (VI часть) следующие изменения:

- 1) приложение 1 изложить в следующей редакции:

Карта-схема
границ муниципальных образований, входящих в состав
муниципального образования
«Чистопольский муниципальный район»

«Приложение 1
 к Закону Республики Татарстан
 «Об установлении границ территорий
 и статусе муниципального образования
 «Чистопольский муниципальный район»
 и муниципальных образований в его составе»



Условные обозначения

- границы муниципального района
- номер узловой точки
- границы поселений и их номер:
- населенные пункты
- административный центр муниципального района
- административный центр поселения

Описание смежных границ
 муниципального района

- 1 (59) - 11 (59)
- 11 (59) - 14 (60)
- 14 (60) - 21 (82)
- 21 (82) - 45 (80)
- 45 (80) - 51 (81)
- 51 (81) - 1 (59)
- Рыбно-Слободский муниципальный район
- Мамляшевский муниципальный район
- Нижнекамский муниципальный район
- Новошаранский муниципальный район
- Аксудевский муниципальный район
- Алесеевский муниципальный район

Городское и сельские поселения,
входящие в состав муниципального образования
"Чистопольский муниципальный район"

N на карте-схеме	Муниципальное образование
1	город Чистополь
2	Адельшинское сельское поселение
3	Большетолкишское сельское поселение
4	Булдырское сельское поселение
5	Верхнекондратинское сельское поселение
6	Данауровское сельское поселение
7	Исляйкинское сельское поселение
8	Каргалинское сельское поселение
9	Кубасское сельское поселение
10	Кутлушкинское сельское поселение
11	Малотолкишское сельское поселение
12	Муслюмкинское сельское поселение
13	Нарат-Елгинское сельское поселение
14	Нижнекондратинское сельское поселение
15	Совхозно-Галактионовское сельское поселение
16	Староромашкинское сельское поселение
17	Татарско-Баганинское сельское поселение
18	Татарско-Елтанское сельское поселение
19	Татарско-Сарсазское сельское поселение
20	Татарско-Толкишское сельское поселение
21	Четырчинское сельское поселение
22	Чистопольское сельское поселение
23	Чистопольско-Высельское сельское поселение
24	Чувашско-Елтанское сельское поселение

»;

2) приложение 3 изложить в следующей редакции:

«Приложение 3
к Закону Республики Татарстан
"Об установлении границ территорий и
статусе муниципального образования
"Чистопольский муниципальный район" и
муниципальных образований
в его составе"»

КАРТОГРАФИЧЕСКОЕ ОПИСАНИЕ ГРАНИЦЫ ТЕРРИТОРИИ МУНИЦИПАЛЬНОГО ОБРАЗОВАНИЯ "ГОРОД ЧИСТОПОЛЬ" ЧИСТОПОЛЬСКОГО МУНИЦИПАЛЬНОГО РАЙОНА

Настоящее картографическое описание является описанием карты-схемы границы территории муниципального образования "город Чистополь" (приложение 1 к Закону Республики Татарстан "Об установлении границ территорий и статусе муниципального образования "Чистопольский муниципальный район" и муниципальных образований в его составе").

Муниципальное образование "город Чистополь" граничит с Булдырским, Данауровским, Чистопольским, Чистопольско-Высельским сельскими поселениями и Рыбно-Слободским муниципальным районом.

Граница муниципального образования "город Чистополь" по смежеству с Булдырским сельским поселением проходит от узловой точки 10, расположенной в акватории Куйбышевского водохранилища в 3,1 км на северо-запад от села Змеево на стыке границ муниципального образования "город Чистополь", Булдырского сельского поселения и Рыбно-Слободского муниципального района, на юго-восток 2,3 км по акватории Куйбышевского водохранилища, 150 м по сельскохозяйственным угодьям до лесного квартала 46 Чистопольского участкового лесничества Государственного бюджетного учреждения Республики Татарстан "Камское лесничество", идет 50 м по северо-западной границе данного лесного квартала, затем проходит на юг ломаной линией 300 м по западной границе обособленного участка лесного квартала 42, далее идет по сельскохозяйственным угодьям на юг 100 м, на юго-восток 100 м, на северо-восток 50 м до профилированной автодороги, проходит на юго-запад 1,3 км по западной границе полосы отвода данной автодороги, затем идет на юго-восток 20 м, пересекая полосу отвода автодороги Чистополь - Булдырь - Четырчи, далее проходит на северо-восток 450 м по южной границе полосы отвода данной автодороги до реки Ерыклы, идет вверх по ее течению 2,5 км до коллективных садов, затем проходит на северо-запад 100 м по северо-восточной границе, на запад 100 м по северной границе, на юго-запад 300 м по северо-западной границе коллективных садов, 50 м по сельскохозяйственным угодьям, 300 м по северо-западной границе массива леса, 50 м по сельскохозяйственным угодьям,

пересекая полосу отвода автодороги Чистополь - Нижнекамск, далее идет на юго-восток 100 м по юго-западной границе полосы отвода данной автодороги до реки Ерыклы, проходит 400 м вверх по течению данной реки до впадения в нее ручья, идет 1,1 км вверх по течению данного ручья до пруда, проходит на юго-восток 150 м по пруду, затем идет на северо-восток 200 м по сельскохозяйственным угодьям, 50 м по восточной границе лесной полосы, 800 м по сельскохозяйственным угодьям, далее проходит на юго-восток 1,2 км по сельскохозяйственным угодьям, затем идет на юго-восток 300 м по северо-западной границе массива леса, далее проходит на юг ломанной линией 400 м по западной границе массива леса, затем идет по сельскохозяйственным угодьям на юго-запад ломанной линией 400 м, на юго-восток ломанной линией 850 м, на юго-запад 1,2 км, на северо-запад 100 м, на юго-запад 50 м до узловой точки 53, расположенной в 2,5 км на восток от села Чистопольские Выселки на стыке границ муниципального образования "город Чистополь", Булдырского и Чистопольско-Высельского сельских поселений.

Граница муниципального образования "город Чистополь" по смежеству с Чистопольско-Высельским сельским поселением проходит от узловой точки 53 вниз по течению безымянного ручья 1,9 км, далее по сельскохозяйственным угодьям на юг 250 м, на юго-запад 550 м, затем идет на юго-запад 50 м, на северо-запад 400 м по северо-восточной границе, на юго-запад 200 м по северо-западной границе и на юго-восток 350 м по юго-западной границе электрической подстанции, далее проходит на юго-запад 250 м по сельскохозяйственным угодьям до автодороги Подъезд к городу Чистополью с восточной стороны, идет на северо-запад 550 м по северо-восточной границе полосы отвода данной автодороги, затем проходит по сельскохозяйственным угодьям на юго-запад 350 м, пересекая полосу отвода автодороги Подъезд к городу Чистополью с восточной стороны, на северо-запад 40 м до коллективных садов, идет по юго-западной границе коллективных садов на северо-запад 250 м, пересекая ручей, на юго-запад 100 м, на северо-запад 150 м до ручья, проходит 500 м вверх по его течению, далее идет на запад 200 м по сельскохозяйственным угодьям, пересекая полосу отвода профилированной автодороги, затем проходит на север 100 м по восточной границе и на юго-запад ломаной линией 300 м по северо-западной границе промышленного объекта, идет по сельскохозяйственным угодьям 900 м и на северо-запад 1,1 км, пересекая полосу отвода автодороги Чистополь - Аксубаево - Нурлат, проходит на юго-восток 700 м по юго-западной границе полосы отвода данной автодороги до коллективных садов, идет на юго-запад 700 м по северо-западной границе коллективных садов, на юг 750 м по западной границе коллективных садов до узловой точки 7, расположенной в 1,7 км на запад от села Чистопольские Выселки на стыке границ муниципального образования "город Чистополь", Чистопольско-Высельского и Чистопольского сельских поселений.

Граница муниципального образования "город Чистополь" по смежеству с Чистопольским сельским поселением проходит от узловой точки 7 на северо-запад 2,5 км по северной границе полосы отвода автодороги Казань-Оренбург, далее идет на северо-восток 2,2 км ломанной линией по сельскохозяйственным угодьям, проходит 200 м по юго-восточной границе коллективных садов, затем

идет на юго-восток 20 м по северной границе полосы отвода профилированной автодороги до ручья, проходит 1,9 км вниз по его течению, далее идет по сельскохозяйственным угодьям на запад 100 м, на северо-запад 50 м, на юго-запад 250 м, проходит 350 м по восточной границе лесного квартала 32 Чистопольского участкового лесничества Государственного бюджетного учреждения Республики Татарстан "Камское лесничество", 50 м по сельскохозяйственным угодьям, пересекая озеро, затем идет на запад 100 м по сельскохозяйственным угодьям, пересекая озеро, ломаной линией 950 м по южной границе лесного квартала 32, далее проходит на юго-запад 300 м по сельскохозяйственным угодьям, пересекая полосу отвода профилированной автодороги, затем идет на юг 350 м по восточной границе полосы отвода данной автодороги, далее проходит на юго-запад 40 м, пересекая полосу отвода автодороги Подъезд к совхозу "Луч", и идет 200 м по северо-западной границе полосы отвода профилированной автодороги, затем проходит на юго-восток 100 м по северо-восточной границе лесного квартала 33, далее идет по сельскохозяйственным угодьям на юго-восток 300 м, на юго-запад 550 м, проходит 200 м по юго-восточной и южной границам лесного квартала 33, затем идет по сельскохозяйственным угодьям на юго-запад 50 м, на юг 300 м, на запад 800 м, на север 300 м до автодороги Подъезд с совхозу «Луч», далее проходит на северо-восток 1,2 км по юго-восточной границе полосы отвода данной автодороги, затем идет на север 450 м по восточной границе полосы отвода профилированной автодороги, пересекая полосу отвода автодороги Подъезд к совхозу "Луч", до узловой точки 4, расположенной в 900 м на запад от поселка Луч на стыке границ муниципального образования "город Чистополь", Чистопольского и Данауровского сельских поселений.

Граница муниципального образования "город Чистополь" по смежеству с Данауровским сельским поселением проходит от узловой точки 4 на север 1,3 км по восточной границе полосы отвода автодороги Подъезд к совхозу "Луч", пересекая полосу отвода автодороги "Казань - Оренбург" - Чистополь, далее идет на юго-запад 1,7 км по северо-западной границе полосы отвода автодороги "Казань - Оренбург" - Чистополь до ручья, проходит 1,1 км вниз по его течению, затем идет по сельскохозяйственным угодьям на юго-восток 200 м, пересекая обрыв, на северо-восток 550 м до ручья, проходит 2,1 км вниз по его течению до береговой линии Куйбышевского водохранилища, далее идет на северо-запад 1,1 км по левому берегу Куйбышевского водохранилища, затем проходит на северо-восток 650 м по акватории Куйбышевского водохранилища до узловой точки 3, расположенной в акватории Куйбышевского водохранилища в 1,4 км на северо-восток от села Галактионово на стыке границ муниципального образования "город Чистополь", Данауровского сельского поселения и Рыбно-Слободского муниципального района.

Граница муниципального образования "город Чистополь" по смежеству с Рыбно-Слободским муниципальным районом проходит от узловой точки 3 по границе Чистопольского муниципального района до узловой точки 10.»;

3) в приложении 6:

а) в абзаце седьмом слова «идет 3,9 км» заменить словами на «идет 1,9 км» и слова «расположенной в 1,5 км на северо-восток» заменить словами «расположенной в 2,5 км на восток»;

б) абзац восьмой изложить в следующей редакции:

«Граница Булдырского сельского поселения по смежеству с муниципальным образованием "город Чистополь" проходит от узловой точки 10, расположенной в акватории Куйбышевского водохранилища в 3,1 км на северо-запад от села Змеево на стыке границ Булдырского сельского поселения, муниципального образования "город Чистополь" и Рыбно-Слободского муниципального района, на юго-восток 2,3 км по акватории Куйбышевского водохранилища, 150 м по сельскохозяйственным угодьям до лесного квартала 46 Чистопольского участкового лесничества Государственного бюджетного учреждения Республики Татарстан "Камское лесничество", идет 50 м по северо-западной границе данного лесного квартала, затем проходит на юг ломаной линией 300 м по западной границе обособленного участка лесного квартала 42, далее идет по сельскохозяйственным угодьям на юг 100 м, на юго-восток 100 м, на северо-восток 50 м до профилированной автодороги, проходит на юго-запад 1,3 км по западной границе полосы отвода данной автодороги, затем идет на юго-восток 20 м, пересекая полосу отвода автодороги Чистополь - Булдырь - Четырчи, далее проходит на северо-восток 450 м по южной границе полосы отвода данной автодороги до реки Ерыклы, идет вверх по ее течению 2,5 км до коллективных садов, затем проходит на северо-запад 100 м по северо-восточной границе, на запад 100 м по северной границе, на юго-запад 300 м по северо-западной границе коллективных садов, 50 м по сельскохозяйственным угодьям, 300 м по северо-западной границе массива леса, 50 м по сельскохозяйственным угодьям, пересекая полосу отвода автодороги Чистополь - Нижнекамск, далее идет на юго-восток 100 м по юго-западной границе полосы отвода данной автодороги до реки Ерыклы, проходит 400 м вверх по течению данной реки до впадения в нее ручья, идет 1,1 км вверх по течению данного ручья до пруда, проходит на юго-восток 150 м по пруду, затем идет на северо-восток 200 м по сельскохозяйственным угодьям, 50 м по восточной границе лесной полосы, 800 м по сельскохозяйственным угодьям, далее проходит на юго-восток 1,2 км по сельскохозяйственным угодьям, затем идет на юго-восток 300 м по северо-западной границе массива леса, далее проходит на юг ломаной линией 400 м по западной границе массива леса, затем идет по сельскохозяйственным угодьям на юго-запад ломаной линией 400 м, на юго-восток ломаной линией 850 м, на юго-запад 1,2 км, на северо-запад 100м, на юго-запад 50 м до узловой точки 53.»;

4) в приложении 24:

а) абзац третий изложить в следующей редакции:

«Граница Чистопольского сельского поселения по смежеству с муниципальным образованием "город Чистополь" проходит от узловой точки 7,

расположенной в 1,7 км на запад от села Чистопольские Выселки на стыке границ Чистопольского сельского поселения, муниципального образования "город Чистополь" и Чистопольско-Высельского сельского поселения, на северо-запад 2,5 км по северной границе полосы отвода автодороги Казань-Оренбург, далее идет на северо-восток 2,2 км ломанной линией по сельскохозяйственным угодьям, проходит 200 м по юго-восточной границе коллективных садов, затем идет на юго-восток 20 м по северной границе полосы отвода профилированной автодороги до ручья, проходит 1,9 км вниз по его течению, далее идет по сельскохозяйственным угодьям на запад 100 м, на северо-запад 50 м, на юго-запад 250 м, проходит 350 м по восточной границе лесного квартала 32 Чистопольского участкового лесничества Государственного бюджетного учреждения Республики Татарстан "Камское лесничество", 50 м по сельскохозяйственным угодьям, пересекая озеро, затем идет на запад 100 м по сельскохозяйственным угодьям, пересекая озеро, ломаной линией 950 м по южной границе лесного квартала 32, далее проходит на юго-запад 300 м по сельскохозяйственным угодьям, пересекая полосу отвода профилированной автодороги, затем идет на юг 350 м по восточной границе полосы отвода данной автодороги, далее проходит на юго-запад 40 м, пересекая полосу отвода автодороги Подъезд к совхозу "Луч", и идет 200 м по северо-западной границе полосы отвода профилированной автодороги, затем проходит на юго-восток 100 м по северо-восточной границе лесного квартала 33, далее идет по сельскохозяйственным угодьям на юго-восток 300 м, на юго-запад 550 м, проходит 200 м по юго-восточной и южной границам лесного квартала 33, затем идет по сельскохозяйственным угодьям на юго-запад 50 м, на юг 300 м, на запад 800 м, на север 300 м до автодороги Подъезд с совхозу «Луч», далее проходит на северо-восток 1,2 км по юго-восточной границе полосы отвода данной автодороги, затем идет на север 450 м по восточной границе полосы отвода профилированной автодороги, пересекая полосу отвода автодороги Подъезд к совхозу "Луч", до узловой точки 4, расположенной в 900 м на запад от поселка Луч на стыке границ Чистопольского сельского поселения, муниципального образования "город Чистополь" и Данауровского сельского поселения.»;

б) в абзаце четвертом слова «750 м по западной границе коллективных садов,» исключить;

5) в приложении 25:

а) в абзаце третьем слова «идет 3,9 км» заменить словами «идет 1,9 км» и слова «расположенной в 1,5 км на северо-восток» заменить словами «расположенной в 2,5 км на восток»;

б) в абзаце девятом слова «от узловой точки 7, расположенной в 1,3 км на запад» заменить словами «от узловой точки 7, расположенной в 1,7 км на запад» и слова «750 м по западной границе коллективных садов,» исключить;

в) абзац десятый изложить в следующей редакции:

«Граница Чистопольско-Высельского сельского поселения по смежеству с муниципальным образованием "город Чистополь" проходит от узловой точки 53 вниз по течению безымянного ручья 1,9 км, далее по сельскохозяйственным

угодьям на юг 250 м, на юго-запад 550 м, затем идет на юго-запад 50 м, на северо-запад 400 м по северо-восточной границе, на юго-запад 200 м по северо-западной границе и на юго-восток 350 м по юго-западной границе электрической подстанции, далее проходит на юго-запад 250 м по сельскохозяйственным угодьям до автодороги Подъезд к городу Чистополью с восточной стороны, идет на северо-запад 550 м по северо-восточной границе полосы отвода данной автодороги, затем проходит по сельскохозяйственным угодьям на юго-запад 350 м, пересекая полосу отвода автодороги Подъезд к городу Чистополью с восточной стороны, на северо-запад 40 м до коллективных садов, идет по юго-западной границе коллективных садов на северо-запад 250 м, пересекая ручей, на юго-запад 100 м, на северо-запад 150 м до ручья, проходит 500 м вверх по его течению, далее идет на запад 200 м по сельскохозяйственным угодьям, пересекая полосу отвода профилированной автодороги, затем проходит на север 100 м по восточной границе и на юго-запад ломаной линией 300 м по северо-западной границе промышленного объекта, идет по сельскохозяйственным угодьям 900 м и на северо-запад 1,1 км, пересекая полосу отвода автодороги Чистополь - Аксубаево - Нурлат, проходит на юго-восток 700 м по юго-западной границе полосы отвода данной автодороги до коллективных садов, идет на юго-запад 700 м по северо-западной границе коллективных садов, на юг 750 м по западной границе коллективных садов до узловой точки 7.».

Статья 3

Настоящий Закон вступает в силу со дня его официального опубликования.

Президент
Республики Татарстан









Карта-схема

границ муниципальных образований
с учетом изменений

Приложение
к Закону Республики Татарстан «Об изменении границ
территорий отдельных муниципальных образований
и внесении изменений в Закон Республики Татарстан
«Об установлении границ территорий и статусе
муниципального образования»
Чистопольский муниципальный район» и
муниципальных образований в его составе»



Условные обозначения:

-  - граница Чистопольского муниципального района
-  - границы муниципальных образований
-  - А-В - смежная граница муниципального образования "город Чистополь" и Чистопольского сельского поселения
-  - В-С - смежная граница муниципального образования "город Чистополь" и Будырского сельского поселения
-  - административные центры поселений
-  - населенные пункты
-  - территория Чистопольского сельского поселения Чистопольского муниципального района, включаемая в состав территории муниципального образования "город Чистополь" Чистопольского муниципального района
-  - территория Будырского сельского поселения Чистопольского муниципального района, включаемая в состав территории муниципального образования "город Чистополь" Чистопольского муниципального района