

ПРОЕКТ ЗАКОНА РЕСПУБЛИКИ ТАТАРСТАН

Об изменении границ территорий отдельных муниципальных образований и внесении изменений в Закон Республики Татарстан "Об установлении границ территорий и статусе муниципального образования "Спасский муниципальный район" и муниципальных образований в его составе»

Статья 1

Изменить границы территорий муниципальных образований «город Болгар», «Приволжское сельское поселение» и «Трехозерское сельское поселение», входящих в состав Спасского муниципального района, согласно приложению к настоящему Закону.

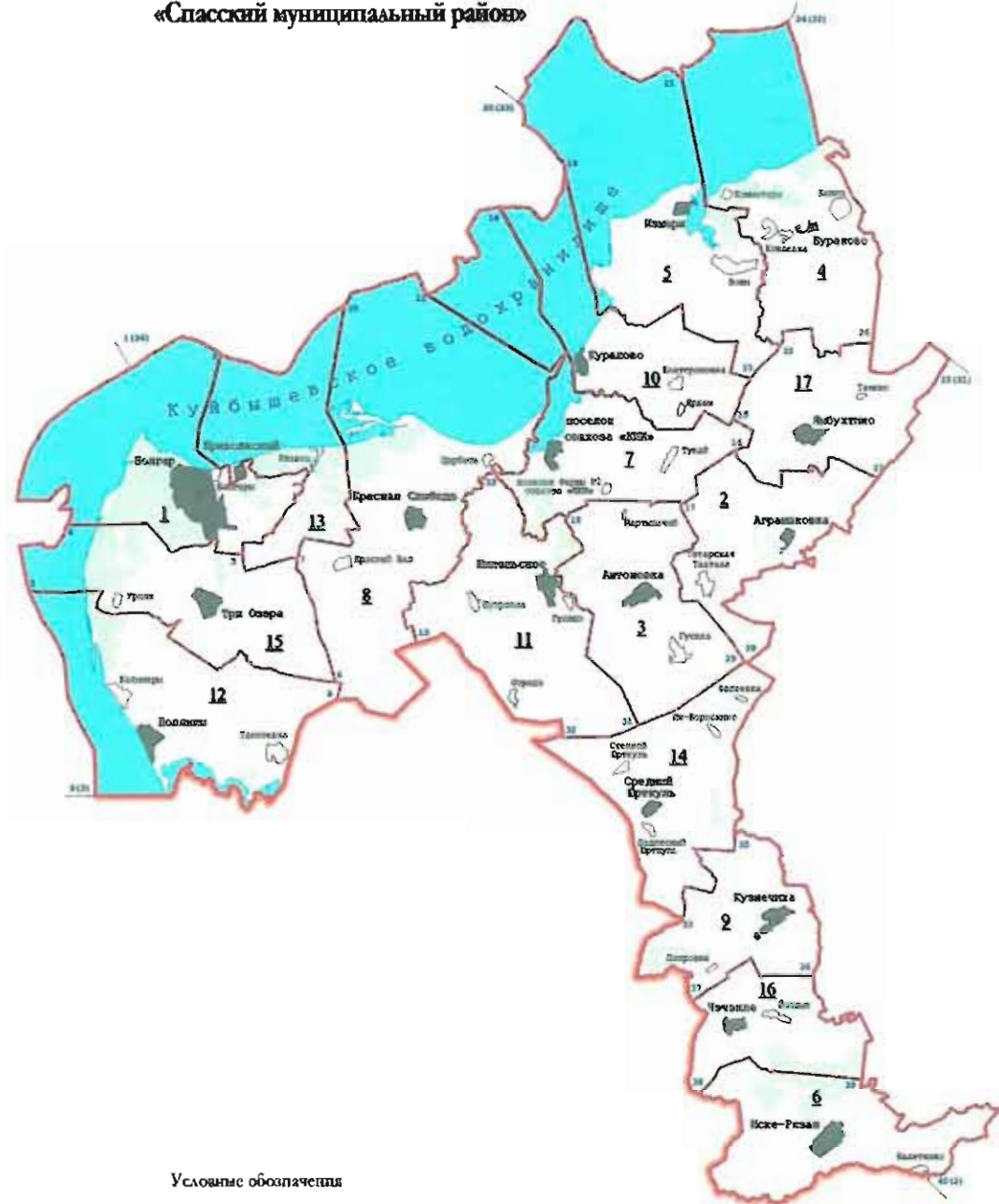
Статья 2

Внести в Закон Республики Татарстан от 31 января 2005 года № 40-ЗРТ "Об установлении границ территорий и статусе муниципального образования "Спасский муниципальный район" и муниципальных образований в его составе" (Ведомости Государственного Совета Татарстана, 2005, № 1 (III часть); 2008, № 7 (II часть); 2009, №7-8 (I часть); 2013, № 6 (II часть); 2014, №11 (III часть) следующие изменения:

5) приложение 1 изложить в следующей редакции:

Карта-схема
границ муниципальных образований, входящих в состав
муниципального образования
«Спасский муниципальный район»

«Приложение 1
к Закону Республики Татарстан
«Об установлении границ территорий
и статусе муниципального образования
«Спасский муниципальный район»
и муниципальных образований в его составе»



- Условные обозначения**
- граница Республики Татарстан
 - граница муниципального района
 - номер узловой точки
 - границы поселений и их номера
 - населенные пункты
 - административный центр муниципального района
 - административный центр поселения

- Описание смежных границ**
муниципального района
- 9 (3) - 1 (34) - Тетюшский муниципальный район
 - 1 (34) - 20 (33) - Казско-Устьинский муниципальный район
 - 20 (33) - 24 (32) - Лаяшевский муниципальный район
 - 24 (32) - 25 (31) - Алексеевский муниципальный район
 - 25 (31) - 40 (2) - Алексеевский муниципальный район
 - 40 (2) - 9 (3) - Ульяновская область

Городское и сельские поселения,
входящие в состав муниципального образования
"Спасский муниципальный район"

№ на карте-схеме	Муниципальное образование
1	город Болгар
2	Аграмаковское сельское поселение
3	Антоновское сельское поселение
4	Бураковское сельское поселение
5	Измерское сельское поселение
6	Иске-Рязапское сельское поселение
7	Кимовское сельское поселение
8	Краснослободское сельское поселение
9	Кузнечихинское сельское поселение
10	Кураловское сельское поселение
11	Никольское сельское поселение
12	Полянское сельское поселение
13	Приволжское сельское поселение
14	Среднеюрткульское сельское поселение
15	Трехозерское сельское поселение
16	Чэчэклинское сельское поселение
17	Ямбухтинское сельское поселение

»

б) абзацы пятый и шестой приложения 3 изложить в следующей редакции:

«Граница муниципального образования «город Болгар» по смежеству с Приволжским сельским поселением проходит от узловой точки 2 ломаной линией на юг 8,4 км по акватории Куйбышевского водохранилища до его берега, идет на восток 550 м по данному берегу, далее проходит на юго-восток 100 м по западной границе лесного квартала 53 Спасского участкового лесничества Государственного бюджетного учреждения Республики Татарстан "Болгарское лесничество", на запад 40 м по южной границе массива леса, затем проходит на юг 250 м по сельскохозяйственным угодьям, 700 м по восточной границе дамбы, далее идет по сельскохозяйственным угодьям на юго-запад 150 м, на северо-восток 550 м, пересекая полосу отвода автодороги "Базарные Матаки – Болгар" – Ржавец, проходит 600 м по южной границе полосы отвода данной автодороги, далее идет на юг 250 м по сельскохозяйственным угодьям, пересекая полосы отвода автодороги "Базарные Матаки – Болгар" – Ржавец и профилированной автодороги, 150 м по западной границе полосы отвода профилированной

автодороги, затем проходит на северо-запад 750 м по сельскохозяйственным угодьям до берега Куйбышевского водохранилища, пересекая массив леса, идет на восток 650 м по данному берегу, далее проходит ломаной линией на юго-запад, на юг 25 м, пересекая заболоченный берег, ломаной линией на юго-запад 600 м и на юго-восток 550 м по западной границе лесных кварталов 54, 61, идет 50 м по западной границе массива леса, 150 м по сельскохозяйственным угодьям, 50 м по западной границе лесного квартала 61 и 100 м по сельскохозяйственным угодьям, затем идет на восток ломаной линией 2,4 км по автодороге "Базарные Матаки – Болгар" – Ржавец, далее проходит по сельскохозяйственным угодьям на северо-восток 900 м, на юго-восток 400 м, на юго-запад 800 м, на запад 600 м, ломаной линией на юго-восток 850 м и на юго-запад 1,0 км, затем идет 200 м на запад по северной и 200 м на юг ломаной линией по западной границам лесной полосы, далее проходит по сельскохозяйственным угодьям на юго-запад 300 м, на юго-восток 200 м, пересекая ручей, на юго-запад 1,0 км, идет 1,4 км по юго-восточной границе лесной полосы, затем идет на юг ломаной линией 200 м по сельскохозяйственным угодьям, далее проходит на запад 200 м по северной, на юго-запад 500 м по северо-западной и на юг 300 м по западной границам лесных посадок, затем идет ломаной линией на юго-запад 150 м, пересекая лесные полосы, далее проходит на запад 100 м по южной границе лесной полосы, 100 м по сельскохозяйственным угодьям, 750 м по южной границе лесной полосы, 100 м по сельскохозяйственным угодьям, 200 м по южной границе лесной полосы, затем идет на юг 150 м по сельскохозяйственным угодьям, 650 м по западной границе лесной полосы до узловой точки 3, расположенной в 3,0 км на северо-восток от села Три Озера на стыке границ муниципального образования «город Болгар», Приволжского и Трехозерского сельских поселений.

Граница муниципального образования «город Болгар» по смежеству с Трехозерским сельским поселением проходит от узловой точки 3 на запад 1,0 км по сельскохозяйственным угодьям, 300 м по южной границе производственного объекта, 550 м по южной границе полосы отвода профилированной автодороги до автодороги Болгар – Танкеевка, идет на север 800 м по восточной границе полосы отвода данной автодороги, затем проходит на запад 350 м по сельскохозяйственным угодьям, пересекая данную автодорогу, далее идет ломаной линией на юго-запад 1,8 км по юго-восточной и южной границам лесного квартала 29 Спасского участкового лесничества Государственного бюджетного учреждения Республики Татарстан «Болгарское лесничество» и 1,3 км по лесному кварталу 28, затем проходит на северо-запад 2,3 км по юго-западной границе лесных кварталов 28, 21, далее идет на запад 3,1 км по южной границе лесных кварталов 14, 13, 12 до берега Куйбышевского водохранилища, проходит 2,0 км по акватории водохранилища до узловой точки 4.»;

7) абзацы пятый и шестой приложения 16 изложить в следующей редакции:

«Граница Приволжского сельского поселения по смежеству с Трехозерским сельским поселением проходит от узловой точки 7 на юго-запад ломаной линией 1,4 км по юго-восточной границе лесной полосы, затем идет по сельскохозяйственным угодьям на юго-запад 2,0 км, на северо-запад 250 м до лесной полосы, проходит 900 м по западной границе данной лесной полосы до узловой точки 3, расположенной в 3,0 км на северо-восток от села Три Озера на стыке границ Приволжского, Трехозерского сельских поселений и муниципального образования «город Болгар».

Граница Приволжского сельского поселения по смежеству с муниципальным образованием «город Болгар» проходит от узловой точки 2 ломаной линией на юг 8,4 км по акватории Куйбышевского водохранилища до его берега, идет на восток 550 м по данному берегу, далее проходит на юго-восток 100 м по западной границе лесного квартала 53 Спасского участкового лесничества Государственного бюджетного учреждения Республики Татарстан "Болгарское лесничество", на запад 40 м по южной границе массива леса, затем проходит на юг 250 м по сельскохозяйственным угодьям, 700 м по восточной границе дамбы, далее идет по сельскохозяйственным угодьям на юго-запад 150 м, на северо-восток 550 м, пересекая полосу отвода автодороги "Базарные Матаки – Болгар" – Ржавец, проходит 600 м по южной границе полосы отвода данной автодороги, далее идет на юг 250 м по сельскохозяйственным угодьям, пересекая полосы отвода автодороги "Базарные Матаки – Болгар" – Ржавец и профилированной автодороги, 150 м по западной границе полосы отвода профилированной автодороги, затем проходит на северо-запад 750 м по сельскохозяйственным угодьям до берега Куйбышевского водохранилища, пересекая массив леса, идет на восток 650 м по данному берегу, далее проходит ломаной линией на юго-запад, на юг 25 м, пересекая заболоченный берег, ломаной линией на юго-запад 600 м и на юго-восток 550 м по западной границе лесных кварталов 54, 61, идет 50 м по западной границе массива леса, 150 м по сельскохозяйственным угодьям, 50 м по западной границе лесного квартала 61 и 100 м по сельскохозяйственным угодьям, затем идет на восток ломаной линией 2,4 км по автодороге "Базарные Матаки – Болгар" – Ржавец, далее проходит по сельскохозяйственным угодьям на северо-восток 900 м, на юго-восток 400 м, на юго-запад 800 м, на запад 600 м, ломаной линией на юго-восток 850 м и на юго-запад 1,0 км, затем идет 200 м на запад по северной и 200 м на юг ломаной линией по западной границам лесной полосы, далее проходит по сельскохозяйственным угодьям на юго-запад 300 м, на юго-восток 200 м, пересекая ручей, на юго-запад 1,0 км, идет 1,4 км по юго-восточной границе лесной полосы, затем идет на юг ломаной линией 200 м по сельскохозяйственным угодьям, далее проходит на запад 200 м по северной, на юго-запад 500 м по северо-западной и на юг 300 м по западной границам лесных посадок, затем идет ломаной линией на юго-запад 150 м, пересекая лесные полосы, далее проходит на запад 100 м по южной границе лесной полосы, 100 м по сельскохозяйственным угодьям, 750 м по южной границе лесной полосы, 100 м по сельскохозяйственным угодьям, 200 м по

южной границе лесной полосы, затем идет на юг 150 м по сельскохозяйственным угодьям, 650 м по западной границе лесной полосы до узловой точки 3.»;

8) абзацы четвертый и пятый приложения 18 изложить в следующей редакции:

«Граница Трехозерского сельского поселения по смежеству с муниципальным образованием «город Болгар» проходит от узловой точки 3, расположенной в 3,0 км на северо-восток от села Три Озера на стыке границ Трехозерского сельского поселения, муниципального образования «город Болгар» и Приволжского сельского поселения, на запад 1,0 км по сельскохозяйственным угодьям, 300 м по южной границе производственного объекта, 550 м по южной границе полосы отвода профилированной автодороги до автодороги Болгар – Танкеевка, идет на север 800 м по восточной границе полосы отвода данной автодороги, затем проходит на запад 350 м по сельскохозяйственным угодьям, пересекая данную автодорогу, далее идет ломаной линией на юго-запад 1,8 км по юго-восточной и южной границам лесного квартала 29 Спасского участкового лесничества Государственного бюджетного учреждения Республики Татарстан «Болгарское лесничество» и 1,3 км по лесному кварталу 28, затем проходит на северо-запад 2,3 км по юго-западной границе лесных кварталов 28, 21, далее идет на запад 3,1 км по южной границе лесных кварталов 14, 13, 12 до берега Куйбышевского водохранилища, проходит 2,0 км по акватории водохранилища до узловой точки 4.

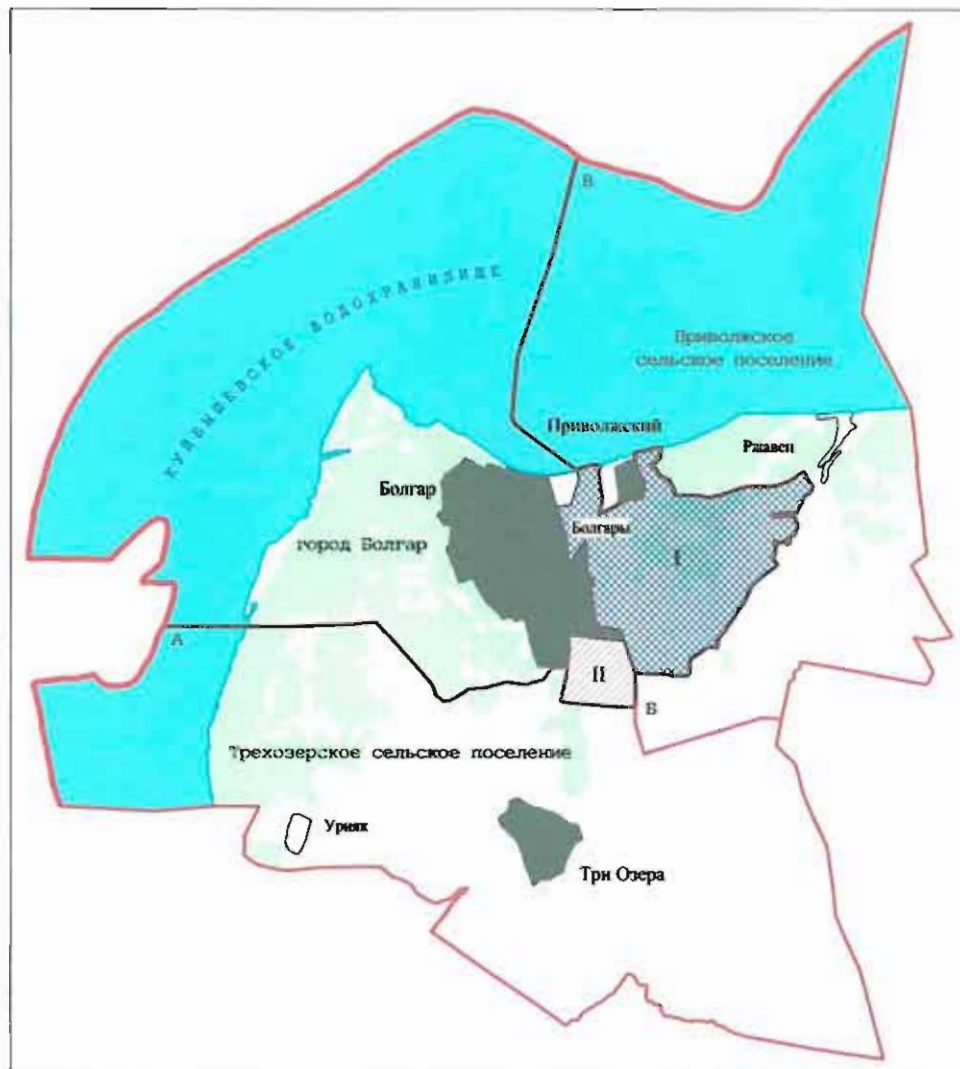
Граница Трехозерского сельского поселения по смежеству с Приволжским сельским поселением проходит от узловой точки 7, расположенной в 2,3 км на запад от деревни Красный Вал на стыке границ Трехозерского, Приволжского и Краснослободского сельских поселений, на юго-запад ломаной линией 1,4 км по юго-восточной границе лесной полосы, затем идет по сельскохозяйственным угодьям на юго-запад 2,0 км, на северо-запад 250 м до лесной полосы, проходит 900 м по западной границе данной лесной полосы до узловой точки 3.».

Статья 3









Настоящий Закон вступает в силу со дня его официального опубликования.

Карта-схема
 границ муниципальных образований
 с учетом изменений

Приложение
 к Закону Республики Татарстан «Об изменении
 границ территорий отдельных муниципальных
 образований и внесении изменений в Закон
 Республики Татарстан «Об установлении
 границ территорий и статусе муниципального
 образования «Спасский муниципальный район»
 и муниципальных образований в его составе»



Условные обозначения

- | | | | |
|---|---|---|--|
|  | - граница Спасского муниципального района |  | I - территория Привожского сельского поселения Спасского муниципального района, исключаемая в состав территории муниципального образования «город Болгар» Спасского муниципального района |
|  | - границы муниципальных образований |  | II - территория Трехозерского сельского поселения Спасского муниципального района, исключаемая в состав территории муниципального образования «город Болгар» Спасского муниципального района |
|  | - А-Б - смежная граница муниципального образования «город Болгар» и Трехозерского сельского поселения | | |
|  | - Б-В - смежная граница муниципального образования «город Болгар» и Привожского сельского поселения | | |
|  | - административные центры поселений | | |
|  | - населенные пункты | | |