

ПОСТАНОВЛЕНИЕ

О проекте закона Республики Татарстан № 181-5 «Об изменении границ территорий отдельных муниципальных образований и внесении изменений в Закон Республики Татарстан «Об установлении границ территорий и статусе муниципального образования «Сабинский муниципальный район» и муниципальных образований в его составе»

Рассмотрев проект закона Республики Татарстан № 181-5 «Об изменении границ территорий отдельных муниципальных образований и внесении изменений в Закон Республики Татарстан «Об установлении границ территорий и статусе муниципального образования «Сабинский муниципальный район» и муниципальных образований в его составе», внесенный Советом Сабинского муниципального района Республики Татарстан, Комитет по государственному строительству и местному самоуправлению ПОСТАНОВЛЯЕТ:

1. Одобрить проект закона Республики Татарстан № 181-5 «Об изменении границ территорий отдельных муниципальных образований и внесении изменений в Закон Республики Татарстан «Об установлении границ территорий и статусе муниципального образования «Сабинский муниципальный район» и муниципальных образований в его составе» и рекомендовать Государственному Совету Республики Татарстан принять его в первом и третьем чтениях.

2. Поручить выступить на заседании Государственного Совета Республики Татарстан по данному вопросу Председателю Комитета по государственному строительству и местному самоуправлению А.Г. Хабибуллину.

Председатель Комитета

А.Г. Хабибуллин



Правовое управление

420060, г. Казань, площадь Свободы, 1
тел.: 267-63-70, 267-63-71
e-mail: jurist@gossov.tatarstan.ru

Хокук идарәсе

420060, Казан шәһәре, Ирек мәйданы, 1
тел.: 267-63-70, 267-63-71
e-mail: jurist@gossov.tatarstan.ru

Председателю
Государственного Совета
Республики Татарстан
Ф.Х. Мухаметшину

ЗАКЛЮЧЕНИЕ

на проект закона Республики Татарстан № 181-5
«Об изменении границ территорий отдельных
муниципальных образований и внесении изменений в
Закон Республики Татарстан «Об установлении границ
территорий и статусе муниципального образования
«Сабинский муниципальный район» и муниципальных
образований в его составе»

Изучив указанный законопроект, Правовое управление сообщает, что замечаний правового характера к нему не имеется.

В соответствии с методикой проведения антикоррупционной экспертизы нормативных правовых актов и проектов нормативных правовых актов, утвержденной постановлением Правительства Российской Федерации от 26 февраля 2010 года № 96, законопроект рассмотрен на предмет выявления в нем коррупциогенных факторов для их последующего устранения. По результатам антикоррупционной экспертизы законопроекта коррупциогенные факторы не выявлены.

Начальник Правового управления
Аппарата Государственного Совета
Республики Татарстан

А.А. Ощепков

ПРОЕКТ
Вносится Советом
Сабинского муниципального района
Республики Татарстан

ЗАКОН РЕСПУБЛИКИ ТАТАРСТАН

Об изменении границ территорий отдельных муниципальных образований и внесении изменений в Закон Республики Татарстан «Об установлении границ территорий и статусе муниципального образования «Сабинский муниципальный район» и муниципальных образований в его составе»

Статья 1

Изменить границы территорий муниципальных образований «поселок городского типа Богатые Сабы», «Большенуртинское сельское поселение», «Мешинское сельское поселение» и «Юлбатское сельское поселение», входящих в состав Сабинского муниципального района Республики Татарстан, согласно приложению к настоящему Закону.

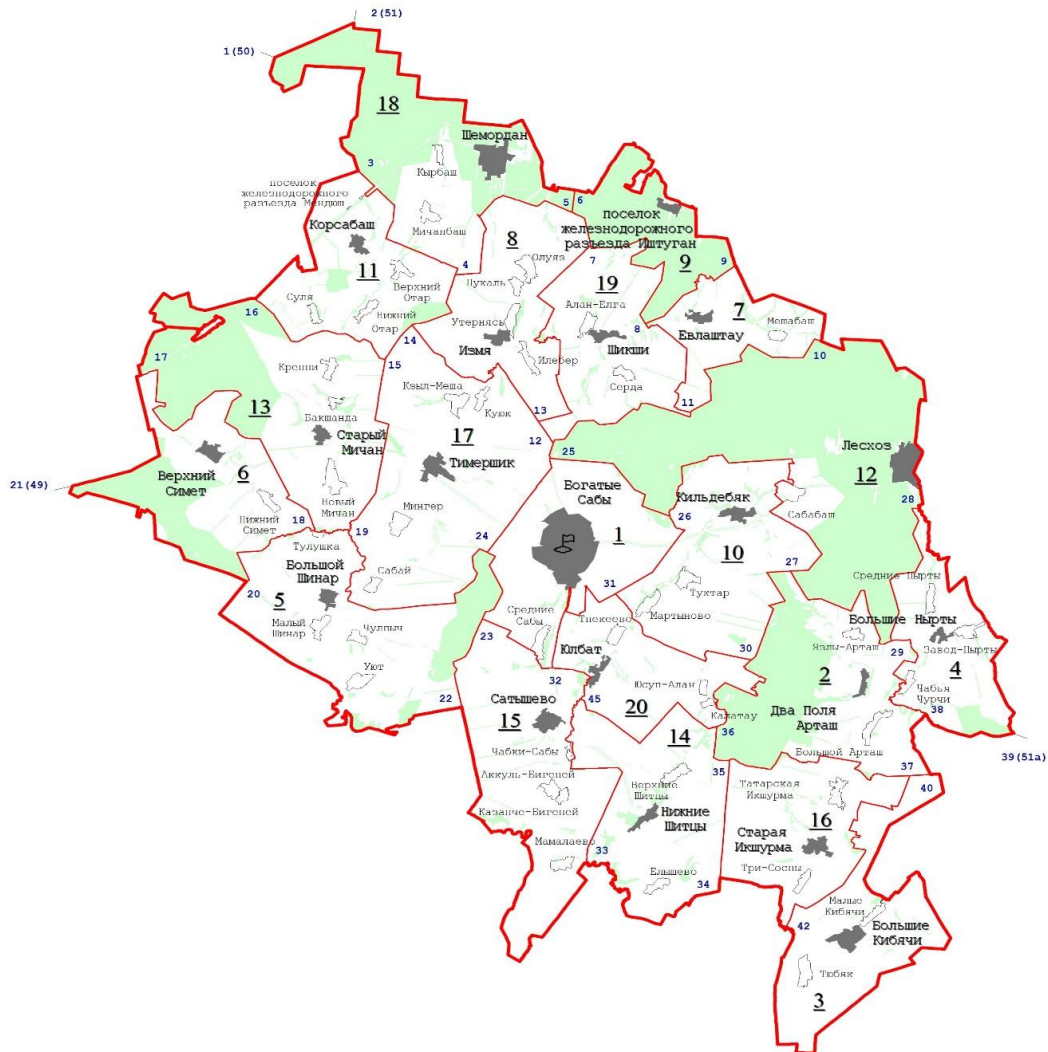
Статья 2

Внести в Закон Республики Татарстан от 31 января 2005 года № 38-ЗРТ «Об установлении границ территорий и статусе муниципального образования «Сабинский муниципальный район» и муниципальных образований в его составе» (Ведомости Государственного Совета Татарстана, 2005, № 1 (III часть); 2008, № 10 (I часть); 2010, № 5 (I часть); 2014, № 11 (II часть) следующие изменения:

- 1) приложение 1 изложить в следующей редакции:

Карта-схема
границ муниципальных образований, входящих в состав
муниципального образования
«Сабинский муниципальный район»

«Приложение 1
к Закону Республики Татарстан
«Об установлении границ территорий
и статусе муниципального образования
«Сабинский муниципальный район»
и муниципальных образований в его составе»



Условные обозначения

- граница муниципального района
- номер узловой точки
- границы поселений и их номера
- населенные пункты
- административный центр муниципального района
- административный центр поселения

Описание смежных границ
муниципального района

- | | |
|--|---|
| <ul style="list-style-type: none"> 21 (49) – 1 (50) 1 (50) – 2 (51) 2 (51) – 39 (51a) 39 (51a) – 21 (49) | <ul style="list-style-type: none"> - Арский муниципальный район - Балтасинский муниципальный район - Кукморский муниципальный район - Тюлячинский муниципальный район |
|--|---|

Городское и сельские поселения,
входящие в состав муниципального образования
«Сабинский муниципальный район»

| № на карте-схеме | Муниципальное образование |
|------------------|---------------------------------------|
| 1 | поселок городского типа Богатые Сабы |
| 2 | Арташское сельское поселение |
| 3 | Большекибьячинское сельское поселение |
| 4 | Большеныртинское сельское поселение |
| 5 | Большешинарское сельское поселение |
| 6 | Верхнесиметское сельское поселение |
| 7 | Евлаштауское сельское поселение |
| 8 | Изминское сельское поселение |
| 9 | Иштуганское сельское поселение |
| 10 | Кильдебьякское сельское поселение |
| 11 | Корсабашское сельское поселение |
| 12 | Мешинское сельское поселение |
| 13 | Мичанское сельское поселение |
| 14 | Нижнешитцинское сельское поселение |
| 15 | Сатышевское сельское поселение |
| 16 | Староикшурминское сельское поселение |
| 17 | Тимершикское сельское поселение |
| 18 | Шеморданское сельское поселение |
| 19 | Шикшинское сельское поселение |
| 20 | Юлбатское сельское поселение |

»;

2) абзац пятый приложения 3 изложить в следующей редакции:

«Граница муниципального образования «поселок городского типа Богатые Сабы» по смежеству с Юлбатским сельским поселением проходит от узловой точки 31 на юго-запад 850 м по сельскохозяйственным угодьям до профилированной автодороги, соединяющей поселок городского типа Богатые Сабы с деревней Тнекеево, затем идет на северо-запад 1,0 км по данной автодороге, далее проходит по сельскохозяйственным угодьям на юго-запад 50 м, на юг 1,2 км, на юго-запад 250 м, затем идет на юго-запад 150 м по северо-западной границе лесной полосы, далее проходит по сельскохозяйственным угодьям на северо-запад 650 м, на север 1,2 км, пересекая овраг, на северо-запад 50 м, затем идет на юго-запад 4,2 км по автодороге Казань – Шемордан до узловой точки 32, расположенной в 650 м на юго-восток от деревни Средние Сабы на стыке границ муниципального образования «поселок городского типа Богатые Сабы», Юлбатского и Сатышевского сельских поселений.»;

3) абзац пятый приложения 6 изложить в следующей редакции:

«Граница Большеныртинского сельского поселения по смежеству с Мешинским сельским поселением проходит от узловой точки 29 на северо-запад 100 м по сельскохозяйственным угодьям, далее идет на север ломаной линией 3,1 км по восточной границе лесных кварталов 363, 362, 361 Сабабашского участкового лесничества Государственного бюджетного учреждения Республики Татарстан «Сабинское лесничество», затем проходит на северо-восток 600 м по юго-западной границе лесного квартала 353 и ломаной линией 1,7 км по южной, юго-восточной и северо-восточной границам лесного квартала 354, далее идет на северо-запад 350 м по сельскохозяйственным угодьям, ломаной линией 2,0 км по восточной и северо-восточной границам лесного квартала 332, проходит 100 м по сельскохозяйственным угодьям до пересыхающего ручья, затем идет 350 м вниз по течению данного ручья, пересекая полосу отвода автодороги «Богатые Сабы – Лесхоз» – Большие Нырты, до узловой точки 28.»;

4) абзац четвертый приложения 14 изложить в следующей редакции:

«Граница Мешинского сельского поселения по смежеству с Большеныртинским сельским поселением проходит от узловой точки 29, расположенной в 1,3 км на юго-восток от деревни Язлы-Арташ на стыке границ Мешинского, Большеныртинского и Арташского сельских поселений, на северо-запад 100 м по сельскохозяйственным угодьям, далее идет на север ломаной линией 3,1 км по восточной границе лесных кварталов 363, 362, 361 Сабабашского участкового лесничества Государственного бюджетного учреждения Республики Татарстан «Сабинское лесничество», затем проходит на северо-восток 600 м по юго-западной границе лесного квартала 353 и ломаной линией 1,7 км по южной, юго-восточной и северо-восточной границам лесного квартала 354, далее идет на северо-запад 350 м по сельскохозяйственным угодьям, ломаной линией 2,0 км по восточной и северо-восточной границам лесного квартала 332, проходит 100 м по сельскохозяйственным угодьям до пересыхающего ручья, затем идет 350 м вниз по течению данного ручья, пересекая полосу отвода автодороги «Богатые Сабы – Лесхоз» – Большие Нырты, до узловой точки 28.»;

5) абзац пятый приложения 22 изложить в следующей редакции:

«Граница Юлбатского сельского поселения по смежеству с муниципальным образованием «поселок городского типа Богатые Сабы» проходит от узловой точки 31 на юго-запад 850 м по сельскохозяйственным угодьям до профилированной автодороги, соединяющей поселок городского типа Богатые Сабы с деревней Тнекеево, затем идет на северо-запад 1,0 км по данной автодороге, далее проходит по сельскохозяйственным угодьям на юго-запад 50 м, на юг 1,2 км, на юго-запад 250 м, затем идет на юго-запад 150 м по северо-западной границе лесной полосы, далее проходит по сельскохозяйственным угодьям на северо-запад 650 м, на север 1,2 км, пересекая овраг, на северо-запад 50 м, затем идет на юго-запад 4,2 км по автодороге Казань – Шемордан до узловой точки 32, расположенной в 650 м на юго-восток от деревни Средние Сабы на стыке границ Юлбатского сельского поселения,

муниципального образования «поселок городского типа Богатые Сабы» и Сатышевского сельского поселения.».

Статья 3

Настоящий Закон вступает в силу со дня его официального опубликования.

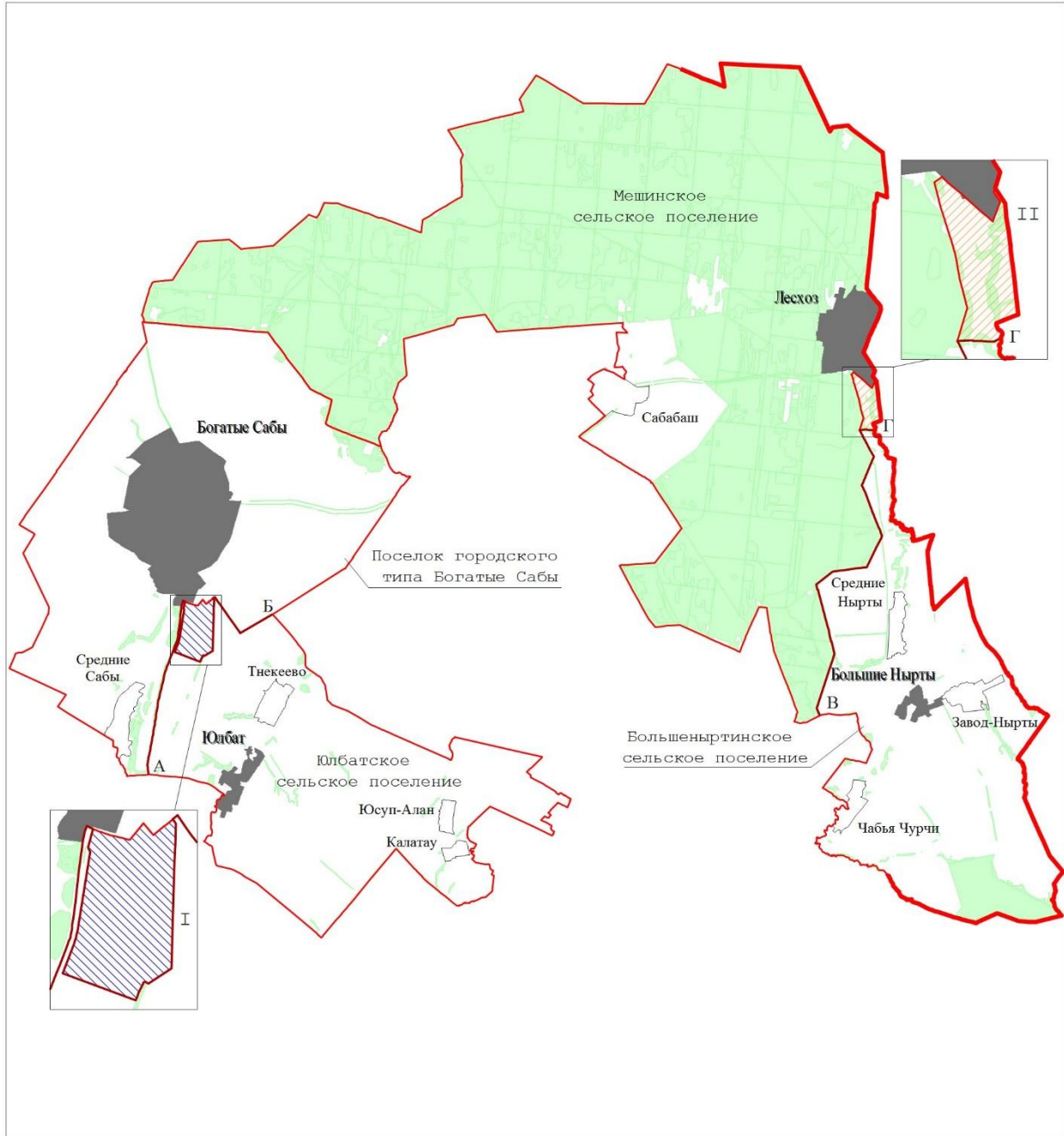
Президент
Республики Татарстан

Приложение

к Закону Республики Татарстан «Об изменении границ территорий отдельных муниципальных образований и внесении изменений в Закон Республики Татарстан «Об установлении границ территорий и статусе муниципального образования «Сабинский муниципальный район» и муниципальных образований в его составе»

Карта-схема

границ муниципальных образований
с учетом изменений



Условные обозначения

- граница Сабинского муниципального района
- границы муниципальных образований
- А-Б - смежная граница Юлбатского сельского поселения и муниципального образования «поселок городского типа Богатые Сабы»
- В-Г - смежная граница Мешинского и Большеныртинского сельских поселений
- населенные пункты
- административные центры поселений
- I - территория Юлбатского сельского поселения Сабинского муниципального района, включаемая в состав муниципального образования «поселок городского типа Богатые Сабы» Сабинского муниципального района
- II - территория Большеныртинского сельского поселения Сабинского муниципального района, включаемая в состав Мешинского сельского поселения Сабинского муниципального района

ПОЯСНИТЕЛЬНАЯ ЗАПИСКА
к проекту закона Республики Татарстан «Об изменении границ
территорий отдельных муниципальных образований и внесении
изменений в Закон Республики Татарстан «Об установлении границ
территорий и статусе муниципального образования «Сабинский
муниципальный район»
и муниципальных образований в его составе»

Настоящий проект закона Республики Татарстан «Об изменении границ территорий отдельных муниципальных образований и внесении изменений в Закон Республики Татарстан «Об установлении границ территорий и статусе муниципального образования «Сабинский муниципальный район» и муниципальных образований в его составе» (далее – законопроект) подготовлен в целях изменения смежных границ территорий муниципальных образований «поселок городского типа Богатые Сабы» и «Юлбатское сельское поселение», «Большенуртинское сельское поселение» и «Мешинское сельское поселение» входящих в состав муниципального образования «Сабинский муниципальный район» Республики Татарстан.

Включение части земель Юлбатского сельского поселения в состав муниципального образования «поселок городского типа Богатые Сабы» связано с созданием Промышленного парка муниципального уровня «Саба», который должен иметь единый земельный участок и является одним из условий участия в программах государственной поддержки Республики Татарстан и Российской Федерации.

Включение части земель Большенуртинского сельского поселения в состав Мешинского сельского поселения связано с расширением границ поселка Лесхоз Сабинского муниципального района Республики Татарстан.

В целях решения вопроса об изменении смежных границ отдельных территорий муниципальных образований, во исполнение Федерального закона от 6 октября 2003 года № 131-ФЗ «Об общих принципах организации местного самоуправления в Российской Федерации» в муниципальном образовании «поселок городского типа Богатые Сабы», Юлбатском, Мешинском и Большенуртинском сельских поселениях Сабинского муниципального района данный вопрос был вынесен на публичные слушания. По результатам обсуждения жители муниципальных образований поддержали инициативу об изменении границ. Соответствующие решения были приняты представительными органами указанных муниципальных образований. Следовательно, процедуры, предусмотренные законодательством, соблюдены.

Законопроектом предлагается изложить в новой редакции:

– приложение 1 к Закону Республики Татарстан «Об установлении границ территорий и статусе муниципального образования «Сабинский муниципальный район» и муниципальных образований в его составе» (далее – Закон Республики Татарстан);

– абзац пятый приложения 3 к Закону Республики Татарстан;

- абзац пятый приложения 6 к Закону Республики Татарстан;
- абзац четвертый приложения 14 к Закону Республики Татарстан;
- абзац пятый приложения 22 к Закону Республики Татарстан.


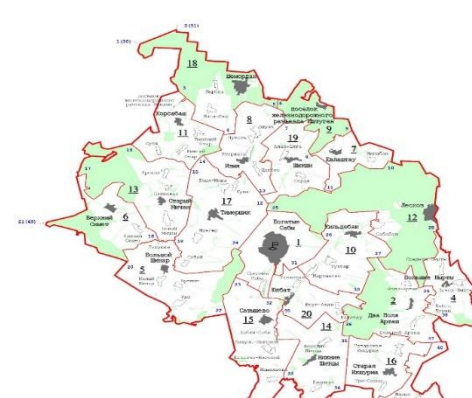
ПЕРЕЧЕНЬ

актов законодательства Республики Татарстан, подлежащих признанию утратившими силу, приостановлению, изменению или принятию в связи с принятием проекта закона Республики Татарстан «Об изменении границ территорий отдельных муниципальных образований и внесении изменений в Закон Республики Татарстан «Об установлении границ территорий и статусе муниципального образования «Сабинский муниципальный район» и муниципальных образований в его составе»

В связи с принятием закона Республики Татарстан «Об изменении границ территорий отдельных муниципальных образований и внесении изменений в Закон Республики Татарстан «Об установлении границ территорий и статусе муниципального образования «Сабинский муниципальный район» и муниципальных образований в его составе» признание утратившими силу, приостановление, изменение или принятие иных актов законодательства Республики Татарстан не потребуется.

СРАВНИТЕЛЬНАЯ ТАБЛИЦА

редакции положений Закона Республики Татарстан «Об установлении границ территорий и статусе муниципального образования «Сабинский муниципальный район» и муниципальных образований в его составе» и редакции данных положений с учетом предлагаемых изменения

| № п/п | <p style="text-align: center;">Действующая редакция Закона Республики Татарстан «Об установлении границ территорий и статусе муниципального образования «Сабинский муниципальный район» и муниципальных образований в его составе»</p> | <p style="text-align: center;">Предлагаемые изменения</p> | <p style="text-align: center;">Редакция Закона Республики Татарстан «Об установлении границ территорий и статусе муниципального образования «Сабинский муниципальный район» и муниципальных образований в его составе» с учетом предлагаемых изменений</p> |
|-------|---|--|--|
| 1 | <p style="text-align: center;">Карта-схема границ муниципальных образований, входящих в состав муниципального образования «Сабинский муниципальный район»</p>  <p style="font-size: small;">"Приложение 1 к Закону Республики Татарстан «Об установлении границ территорий и статусе муниципального образования «Сабинский муниципальный район» и муниципальных образований в его составе»"</p> <div style="display: flex; justify-content: space-between; font-size: x-small;"> <div> <p>Условные обозначения</p> <ul style="list-style-type: none"> — границы муниципального района ● номер узловой точки 10 границы поселений и их номера ○ населенные пункты ⊙ административный центр муниципального района ⊙ центр поселения </div> <div> <p>Описание смежных границ муниципального района</p> <ul style="list-style-type: none"> 21 (49) – 2 (50) - Арский муниципальный район 1 (50) – 2 (51) - Булзакский муниципальный район 2 (51) – 39 (51а) - Кумарский муниципальный район 39 (51а) – 21 (49) - Тюлякский муниципальный район </div> </div> | <p>приложение 1 изложить в следующей редакции:</p> | <p style="text-align: center;">Карта-схема границ муниципальных образований, входящих в состав муниципального образования «Сабинский муниципальный район»</p>  <p style="font-size: small;">«Приложение 1 к Закону Республики Татарстан «Об установлении границ территорий и статусе муниципального образования «Сабинский муниципальный район» и муниципальных образований в его составе»»</p> <div style="display: flex; justify-content: space-between; font-size: x-small;"> <div> <p>Условные обозначения</p> <ul style="list-style-type: none"> — границы муниципального района ● номер узловой точки 10 границы поселений и их номера ○ населенные пункты ⊙ административный центр муниципального района ⊙ административный центр поселения </div> <div> <p>Описание смежных границ муниципального района</p> <ul style="list-style-type: none"> 21 (49) – 2 (50) - Арский муниципальный район 1 (50) – 2 (51) - Булзакский муниципальный район 2 (51) – 39 (51а) - Кумарский муниципальный район 39 (51а) – 21 (49) - Тюлякский муниципальный район </div> </div> |

| Городское и сельские поселения, входящие в состав муниципального образования "Сабинский муниципальный район" | | Городское и сельские поселения, входящие в состав муниципального образования "Сабинский муниципальный район" | |
|--|---------------------------------------|--|---------------------------------------|
| № на карте- схеме | Муниципальное образование | № на карте- схеме | Муниципальное образование |
| 1 | поселок городского типа Богатые Сабы | 1 | поселок городского типа Богатые Сабы |
| 2 | Арташское сельское поселение | 2 | Арташское сельское поселение |
| 3 | Большекибьячинское сельское поселение | 3 | Большекибьячинское сельское поселение |
| 4 | Большеныртинское сельское поселение | 4 | Большеныртинское сельское поселение |
| 5 | Большешинарское сельское поселение | 5 | Большешинарское сельское поселение |
| 6 | Верхнесиметское сельское поселение | 6 | Верхнесиметское сельское поселение |
| 7 | Евлаштауское сельское поселение | 7 | Евлаштауское сельское поселение |
| 8 | Изминское сельское поселение | 8 | Изминское сельское поселение |
| 9 | Иштуганское сельское поселение | 9 | Иштуганское сельское поселение |
| 10 | Кильдебяжское сельское поселение | 10 | Кильдебяжское сельское поселение |
| 11 | Корсабашское сельское поселение | 11 | Корсабашское сельское поселение |
| 12 | Мешинское сельское поселение | 12 | Мешинское сельское поселение |
| 13 | Мичанское сельское поселение | 13 | Мичанское сельское поселение |
| 14 | Нижнешитцинское сельское поселение | 14 | Нижнешитцинское сельское поселение |
| 15 | Сатышевское сельское поселение | 15 | Сатышевское сельское поселение |
| 16 | Староикшурминское сельское поселение | 16 | Староикшурминское сельское поселение |
| 17 | Тимершикское сельское поселение | 17 | Тимершикское сельское поселение |

| | | | | | |
|---|--|---------------------------------|--|---|---------------------------------|
| | 18 | Шеморданское сельское поселение | | 18 | Шеморданское сельское поселение |
| | 19 | Шикшинское сельское поселение | | 19 | Шикшинское сельское поселение |
| | 20 | Юлбатское сельское поселение | | 20 | Юлбатское сельское поселение |
| 2 | <p>Граница муниципального образования «поселок городского типа Богатые Сабы» по смежеству с Юлбатским сельским поселением проходит от узловой точки 31 на юго-запад 850 м по сельскохозяйственным угодьям до профилированной автодороги, соединяющей поселок городского типа Богатые Сабы с деревней Тнекеево, затем идет на северо-запад 1,0 км по данной автодороге, далее проходит по сельскохозяйственным угодьям на юго-запад 250 м, на северо-запад 150 м, на юго-запад 200 м, на северо-запад 350 м, затем идет на юго-запад 4,2 км по автодороге Казань – Шемордан до узловой точки 32, расположенной в 650 м на юго-восток от деревни Средние Сабы на стыке границ муниципального образования «поселок городского типа Богатые Сабы», Юлбатского и Сатышевского сельских поселений.</p> | | <p>абзац пятый приложения 3 изложить в следующей редакции:</p> | <p>Граница муниципального образования «поселок городского типа Богатые Сабы» по смежеству с Юлбатским сельским поселением проходит от узловой точки 31 на юго-запад 850 м по сельскохозяйственным угодьям до профилированной автодороги, соединяющей поселок городского типа Богатые Сабы с деревней Тнекеево, затем идет на северо-запад 1,0 км по данной автодороге, далее проходит по сельскохозяйственным угодьям на юго-запад 50 м, на юг 1,2 км, на юго-запад 250 м, затем идет на юго-запад 150 м по северо-западной границе лесной полосы, далее проходит по сельскохозяйственным угодьям на северо-запад 650 м, на север 1,2 км, пересекая овраг, на северо-запад 50 м, затем идет на юго-запад 4,2 км по автодороге Казань – Шемордан до узловой точки 32, расположенной в 650 м на юго-восток от деревни Средние Сабы на стыке границ муниципального образования «поселок городского типа Богатые Сабы», Юлбатского и Сатышевского сельских поселений.</p> | |
| 3 | <p>Граница Большенуртинского сельского поселения по смежеству с Мешинским сельским поселением проходит от узловой точки 29 на</p> | | <p>абзац пятый приложения 6 изложить в</p> | <p>Граница Большенуртинского сельского поселения по смежеству с Мешинским сельским поселением проходит от узловой точки 29 на</p> | |

| | | | |
|---|--|--------------------------------------|--|
| | <p>северо-запад 100 м по сельскохозяйственным угодьям, далее идет на север ломаной линией 3,1 км по восточной границе лесных кварталов 363, 362, 361 Сабабашского участкового лесничества Государственного бюджетного учреждения Республики Татарстан «Сабинское лесничество», затем проходит на северо-восток 600 м по юго-западной границе лесного квартала 353 и ломаной линией 1,7 км по южной, юго-восточной и северо-восточной границам лесного квартала 354, далее идет на северо-запад 350 м по сельскохозяйственным угодьям, ломаной линией 2,0 км по восточной и северо-восточной границам лесного квартала 332, проходит 100 м по сельскохозяйственным угодьям, пересекая пересыхающий ручей, 950 м по восточной границе лесного квартала 318 Мешешашского участкового лесничества Государственного бюджетного учреждения Республики Татарстан «Сабинское лесничество», 400 м по сельскохозяйственным угодьям, пересекая полосу отвода автодороги «Богатые Сабы – Лесхоз» – Большие Нырты, затем идет на северо-восток 50 м по массиву леса, пересекая пересыхающий ручей, далее проходит по сельскохозяйственным угодьям на юго-восток 600 м, на северо-восток ломаной линией 300 м, пересекая массив леса, до узловой точки 28.</p> | <p>следующей редакции:</p> | <p>северо-запад 100 м по сельскохозяйственным угодьям, далее идет на север ломаной линией 3,1 км по восточной границе лесных кварталов 363, 362, 361 Сабабашского участкового лесничества Государственного бюджетного учреждения Республики Татарстан «Сабинское лесничество», затем проходит на северо-восток 600 м по юго-западной границе лесного квартала 353 и ломаной линией 1,7 км по южной, юго-восточной и северо-восточной границам лесного квартала 354, далее идет на северо-запад 350 м по сельскохозяйственным угодьям, ломаной линией 2,0 км по восточной и северо-восточной границам лесного квартала 332, проходит 100 м по сельскохозяйственным угодьям до пересыхающего ручья, затем идет 350 м вниз по течению данного ручья, пересекая полосу отвода автодороги «Богатые Сабы – Лесхоз» – Большие Нырты, до узловой точки 28.</p> |
| 4 | <p>Граница Мешинского сельского поселения по смежеству с Большеныртинским сельским</p> | <p>абзац четвертый приложения 14</p> | <p>Граница Мешинского сельского поселения по смежеству с Большеныртинским сельским</p> |

| | | |
|---|---|--|
| <p>поселением проходит от узловой точки 29, расположенной в 1,3 км на юго-восток от деревни Язлы-Арташ на стыке границ Мешинского, Большеныртинского и Арташского сельских поселений, на северо-запад 100 м по сельскохозяйственным угодьям, далее идет на север ломаной линией 3,1 км по восточной границе лесных кварталов 363, 362, 361 Сабабашского участкового лесничества Государственного бюджетного учреждения Республики Татарстан «Сабинское лесничество», затем проходит на северо-восток 600 м по юго-западной границе лесного квартала 353 и ломаной линией 1,7 км по южной, юго-восточной и северо-восточной границам лесного квартала 354, далее идет на северо-запад 350 м по сельскохозяйственным угодьям, ломаной линией 2,0 км по восточной и северо-восточной границам лесного квартала 332, проходит 100 м по сельскохозяйственным угодьям, пересекая пересыхающий ручей, 950 м по восточной границе лесного квартала 318 Мешебашского участкового лесничества Государственного бюджетного учреждения Республики Татарстан «Сабинское лесничество», 400 м по сельскохозяйственным угодьям, пересекая полосу отвода автодороги «Богатые Сабы – Лесхоз» – Большие Нырты, затем идет на северо-восток 50 м по массиву леса, пересекая пересыхающий ручей, далее проходит по</p> | <p>изложить следующей редакции:</p> | <p>в поселением проходит от узловой точки 29, расположенной в 1,3 км на юго-восток от деревни Язлы-Арташ на стыке границ Мешинского, Большеныртинского и Арташского сельских поселений, на северо-запад 100 м по сельскохозяйственным угодьям, далее идет на север ломаной линией 3,1 км по восточной границе лесных кварталов 363, 362, 361 Сабабашского участкового лесничества Государственного бюджетного учреждения Республики Татарстан «Сабинское лесничество», затем проходит на северо-восток 600 м по юго-западной границе лесного квартала 353 и ломаной линией 1,7 км по южной, юго-восточной и северо-восточной границам лесного квартала 354, далее идет на северо-запад 350 м по сельскохозяйственным угодьям, ломаной линией 2,0 км по восточной и северо-восточной границам лесного квартала 332, проходит 100 м по сельскохозяйственным угодьям до пересыхающего ручья, затем идет 350 м вниз по течению данного ручья, пересекая полосу отвода автодороги «Богатые Сабы – Лесхоз» – Большие Нырты, до узловой точки 28.</p> |
|---|---|--|

| | | | |
|---|--|---|---|
| | сельскохозяйственным угодьям на юго-восток 600 м, на северо-восток ломаной линией 300 м, пересекая массив леса, до узловой точки 28. | | |
| 5 | <p>Граница Юлбатского сельского поселения по смежеству с муниципальным образованием «поселок городского типа Богатые Сабы» проходит от узловой точки 31 на юго-запад 850 м по сельскохозяйственным угодьям до профилированной автодороги, соединяющей поселок городского типа Богатые Сабы с деревней Тнекеево, затем идет на северо-запад 1,0 км по данной автодороге, далее проходит по сельскохозяйственным угодьям на юго-запад 250 м, на северо-запад 150 м, на юго-запад 200 м, на северо-запад 350 м, затем идет на юго-запад 4,2 км по автодороге Казань – Шемордан до узловой точки 32, расположенной в 650 м на юго-восток от деревни Средние Сабы на стыке границ Юлбатского сельского поселения, муниципального образования «поселок городского типа Богатые Сабы» и Сатышевского сельского поселения.</p> | <p>абзац пятый приложения 22 изложить в следующей редакции:</p> | <p>Граница Юлбатского сельского поселения по смежеству с муниципальным образованием «поселок городского типа Богатые Сабы» проходит от узловой точки 31 на юго-запад 850 м по сельскохозяйственным угодьям до профилированной автодороги, соединяющей поселок городского типа Богатые Сабы с деревней Тнекеево, затем идет на северо-запад 1,0 км по данной автодороге, далее проходит по сельскохозяйственным угодьям на юго-запад 50 м, на юг 1,2 км, на юго-запад 250 м, затем идет на юго-запад 150 м по северо-западной границе лесной полосы, далее проходит по сельскохозяйственным угодьям на северо-запад 650 м, на север 1,2 км, пересекая овраг, на северо-запад 50 м, затем идет на юго-запад 4,2 км по автодороге Казань – Шемордан до узловой точки 32, расположенной в 650 м на юго-восток от деревни Средние Сабы на стыке границ Юлбатского сельского поселения, муниципального образования «поселок городского типа Богатые Сабы» и Сатышевского сельского поселения.</p> |

**ФИНАНСОВО-ЭКОНОМИЧЕСКОЕ ОБОСНОВАНИЕ
к проекту закона Республики Татарстан «Об изменении границ
территорий отдельных муниципальных образований и внесении
изменений в Закон Республики Татарстан «Об установлении границ
территорий и статусе муниципального образования «Сабинский
муниципальный район» и муниципальных образований в его составе»**

Принятие закона Республики Татарстан «Об изменении границ территорий отдельных муниципальных образований и внесении изменений в Закон Республики Татарстан «Об установлении границ территорий и статусе муниципального образования «Сабинский муниципальный район» и муниципальных образований в его составе» не потребует выделения дополнительных средств из бюджета Республики Татарстан.